

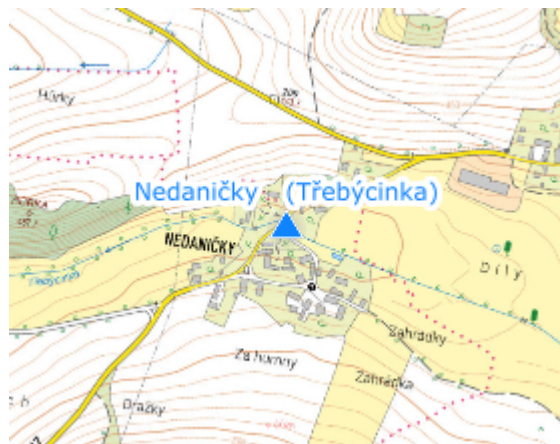
EVIDENČNÍ LIST HLÁSNÉHO PROFILU

NEDANIČKY (TŘEBÝCINKA)

KATEGORIE:

C

Tok: Třebýcinka
Stanice: Nedaničky (Třebýcinka)
GPS: 49.4657000°N, 13.3770°E
Obec: Měčín
ORP: Klatovy
Kraj: Plzeňský






Kritický profil: Nedaničky nad silničním mostem.

Číslo hydrologického pořadí: **1-10-03-069**

Provozovatel stanice: **KÚ Plzeň**

Poznámka:

Stupně povodňové aktivity (cm)

| | | | |
|---------|------------|---|-----|
| I.SPA | bdělost |  | 70 |
| II.SPA | pohotovost |  | 85 |
| III.SPA | ohrožení |  | 100 |

Četnost hlášení SPA

| | |
|---------|----------------|
| I.SPA | 1x denně |
| II.SPA | 4x denně |
| III.SPA | každé 3 hodiny |

Vodočetná lať: **NE**

Přenos dat: **ANO**

SMS: **NE**

Naměřená data jsou dostupná na: https://dvt-info.cz/web_plzen/DVT_main/main.aspx

export evidenčního listu: 21.09.2024 01:56

Veškerá uváděná data jsou bez právní záruky.