

EVIDENČNÍ LIST HLÁSNÉHO PROFILU

SMRŽICE - ULICE BLÍŠTKA (ČESKÝ POTOK)

KATEGORIE:

C

Tok: Český potok
Stanice: Smržice - ulice Blíštko (Český potok)
GPS: 49.50439°N, 17.10853°E
Obec: Smržice
ORP: Prostějov
Kraj: Olomoucký



Hlásný profil kat. C se nachází na lávce na ulici Blíštko. Profil neposkytuje možnost on-line sledování vodních stavů na internetu. O překročení limitní hodnoty vodního stavu jsou členové povodňové komise informováni formou SMS. Provozovatelem hladinoměru je obec Smržice.

Číslo hydrologického pořadí: 4-12-01-043

Provozovatel stanice: Obec Smržice

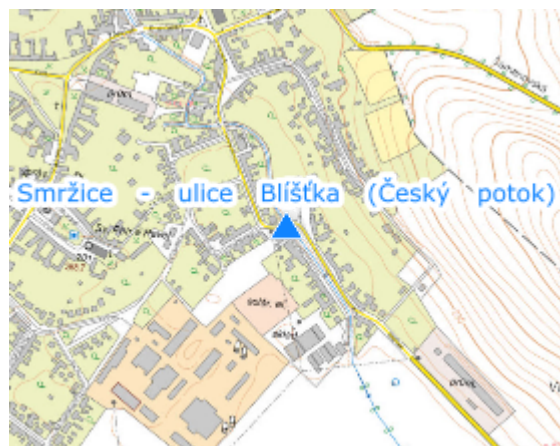
Příjemci varovných SMS zpráv:

starosta obce, předseda PK



člen PK

místostarosta, místopředseda PK

Poznámka:



Stupně povodňové aktivity (cm)

I.SPA	bdělost		70
II.SPA	pohotovost		100
III.SPA	ohrožení		140

Četnost hlášení SPA

I.SPA	1 x denně
II.SPA	2 x denně
III.SPA	3 x denně

Vodočetná lať: NE

Přenos dat: NE

SMS: ANO

Centrum automatického sběru dat: profil neumožňuje přenos dat

export evidenčního listu: 21.09.2024 03:00

Veškerá uváděná data jsou bez právní záruky.