




Objekty DPP

Záplavová území




	Q5
	Q20
	Q100
	Q500
	Aktivní zóna

Povodňové riziko




	Vysoké
	Střední
	Nízké
	Reziduální

	Ohrožené objekty
	Nekapacitní mosty pro Q100
	Ledové jevy

LVS


	Srážkoměr
	Hlásný profil
	Místní informační systém

Evakuace






	Trasa evakuace
	Místo evakuace
	Sídlo povodňové komise

ZABAGED polohopis






Vodstvo

	Vodní tok
	Vodní plocha
	Jez
	Přehradní hráz
	Plavební komora
	Vodopád
	Bažina, močál
	Rašeliniště
	Usazovací nadrž, odkaliště












Zdroj podzemních vod

	Lázeňské zřídlo, kašna
	Pramen
	Studna-vrt
	Přístaviště
	Vodojem věžový

Reliéf

	Stupeň
	Rokle, výmol
	Pata terenního útvaru
	Kótovaný bod
	Osamělý balvan, skála



Vegetace

	Lesní průsek
	Liniová vegetace
	Maloplošné zvláště chráněné území
	Velkoplošné zvláště chráněné území
	Lesní půda
	Orná půda a ostatní neurčená plocha
	Louka, pastvina
	Okrasná zahrada, park
	Chmelnice
	Vínice
	Ovocný sad, zahrada

Hranice správní jednotky a KÚ

	Stát
	Kraj
	ORP
	Obec
	KÚ





Železnice

	Elektrizovaná trať/vlečka
	Neelektrizovaná trať/vlečka
	Železniční vlečka
	Kolejiště
	Železniční stanice
	Železniční zastávka



Silnice, dálnice

	Dálnice
	Rychlostní komunikace
	Silnice 1. třídy
	Silnice 2. třídy
	Silnice 3. třídy
	Silnice neevidovaná






Cesta



	Cesta neudržovaná
	Cesta parková a hřbitovní
	Cesta udržovaná
	Pěšina

Ulice

	Ulice nesjízdná
	Ulice sjízdná



Lanová dráha, lyžařský vlek

	Lyžařský vlek
	Pozemní lanová dráha
	Visutá lanová dráha
	Tramvajová dráha
	Stožár lanové dráhy

	Parkoviště, odpočívka
	Letiště

	Železniční přejezd
	Most
	Lávka
	Tunel
	Podjezd
	Propustek



Sítě

	Stožár elektrického vedení
	Elektrické vedení








Sídla

	Mohyla, pomník, náhrobek
	Těžební, ropná věž
	Kříž, sloup kulturního významu
	Tovární komín
	Větrný mlýn
	Rozhledna
	Vysílač
	Věž blíže nespecifikovaná
	Větrný motor
	Kaple
	Kostel
	Čerpací stanice






Ústí šachty, štoly

	Objekt mimo provoz
	Objekt v provozu

Areál účelové zástavby

	Objekty průmyslu, zemědělství a občanské vybavenosti
	Sportovní zařízení
	Rekreační a kulturní zařízení
	Hřbitov
	Skládky
	Ostatní plocha v sídlech
	Kůlna, skleník, foliovník

Geodetické body

	Přidružený bod
	Trigonometrický bod
	Zhušťovací bod
	Bod vysokého bodového pole
	Bod nízkého bodového pole