

# EVIDENČNÍ LIST HLÁSNÉHO PROFILU

## KRALUPY NAD VLTAVOU (ZÁKOLANSKÝ POTOK)

KATEGORIE:

**C**

**Tok:** Zákolanský potok  
**Stanice:** Kralupy nad Vltavou (Zákolanský potok)  
**GPS:** 50.241036°N, 14.309452°E  
**Obec:** Kralupy nad Vltavou  
**ORP:** Kralupy nad Vltavou  
**Kraj:** Středočeský

Hladinoměr kat. C, který se nachází na mostě na ulici Smetanova v ř. km 0,4. Provozovatelem je město Kralupy nad Vltavou.




**Číslo hydrologického pořadí:** 1-12-02-047/1

**Provozovatel stanice:** Město Kralupy nad Vltavou

**Poznámka:**



### Stupně povodňové aktivity (cm)

I.SPA	bdělost		160
II.SPA	pohotovost		230
III.SPA	ohrožení		300

### Četnost hlášení SPA

I.SPA	1x denně
II.SPA	2x denně
III.SPA	min. 3x denně

**Vodočetná lať:** NE

**Přenos dat:** ANO

**SMS:** ANO

export evidenčního listu: 19.04.2026 08:58

Veškerá uváděná data jsou bez právní záruky.