

# EVIDENČNÍ LIST HLÁSNÉHO PROFILU

## ALBRECHTICE STŘED B (MORAVSKÁ SÁZAVA)

KATEGORIE:

**C**

**Tok:** Moravská Sázava  
**Stanice:** Albrechtice střed B (Moravská Sázava)  
**GPS:** 49.93706°N, 16.64269°E  
**Obec:** Albrechtice  
**ORP:** Lanškroun  
**Kraj:** Pardubický



Hlásný profil kategorie C Albrechtice střed B (Moravská Sázava) se nachází na silničním mostě na severním konci intravilánu obce Albrechtice u točny autobusů na vodním toku Moravská Sázava. Hlásný profil je vybaven automatickým ultrazvukovým hladinoměrným čidlem a vodočetnou lať s vyznačenými SPA a je provozován obcí Albrechtice.




**Číslo hydrologického pořadí:** 4-10-02-0030

**Provozovatel stanice:** Obec Albrechtice

**Poznámka:**



### Stupně povodňové aktivity (cm)

|         |            |   |     |
|---------|------------|---|-----|
| I.SPA   | bdělost    |  | 60  |
| II.SPA  | pohotovost |  | 80  |
| III.SPA | ohrožení   |  | 110 |

### Četnost hlášení SPA

|         |               |
|---------|---------------|
| I.SPA   | 1x denně      |
| II.SPA  | 3x denně      |
| III.SPA | po 3 hodinách |

**Vodočetná lať:** ANO

**Přenos dat:** ANO

**SMS:** ANO

**Centrum automatického sběru dat:** <http://hladiny.cz/>

**Naměřená data jsou dostupná na:** <https://hladiny.cz/cz/#lvs#graph#50504#H-Sazavske-udoli>