

EVIDENČNÍ LIST HLÁSNÉHO PROFILU

ANNÍN (OTAVA) - PROZATÍM NEFUNKČNÍ

KATEGORIE:

C

Tok: Otava
Stanice: Annín (Otava) - prozatím NEFUNKČNÍ
GPS: 49.17145°N, 13.51708°E
Obec: Dlouhá Ves
ORP: Klatovy
Kraj: Plzeňský



Hlásný profil kat. C se nachází na mostní konstrukci komunikace č. II/145 na výjezdu z místní části Annín. Profil monitoruje hlídková služba obce Dlouhá Ves a je vybaven automatickým přenosem dat s možností zasílání varovných sms zpráv. Provozovatelem hladinoměru je obec Dlouhá Ves.

Číslo hydrologického pořadí: 1-08-01-054
Průměrný vodní stav: 78 cm
Nejvyšší zaznamenaný stav: 216cm (02.06.2013)

Provozovatel stanice: Dlouhá Ves

Příjemci varovných SMS zpráv:




předseda povodňové komise

místopředseda povodňové komise

Poznámka:



Stupně povodňové aktivity (cm)

I.SPA	bdělost		130
II.SPA	pohotovost		150
III.SPA	ohrožení		170

Četnost hlášení SPA

I.SPA	min. 1x denně
II.SPA	min. 2x denně
III.SPA	min. 3x denně

Vodočetná lať: ANO

Přenos dat: ANO

SMS: ANO

Centrum automatického sběru dat: <http://www.edpp.cz>

Naměřená data jsou dostupná na: <https://www.edpp.cz/zarizeni/dlouha-ves-otava/>