

EVIDENČNÍ LIST HLÁSNÉHO PROFILU

BDENĚVES (MŽE)

KATEGORIE:

C

Tok: Mže
Stanice: Bdeněves (Mže)
GPS: 49.769617°N, 13.228256°E
Obec: Bdeněves
ORP: Nýřany
Kraj: Plzeňský



Hlásný profil kat. C se nachází při severozápadním okraji intravilánu obce na pravém břehu Mže. Profil je osazen ultrazvukovým bezkontaktním hladinovým čidlem s automatickým přenosem naměřených dat. Provozovatelem stanice je obec Bdeněves.

Číslo hydrologického pořadí: 1-10-01-1780-0-00
Nejvyšší zaznamenaný stav: 167cm (30.12.2020)

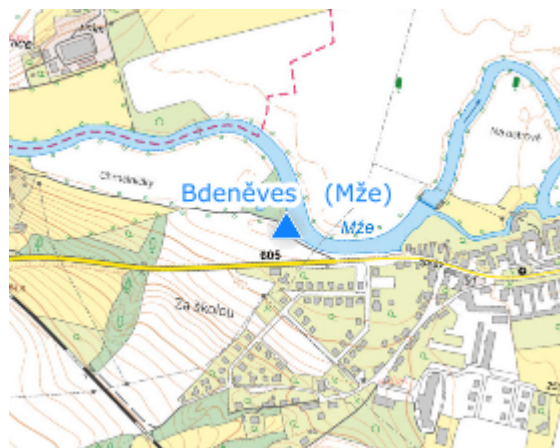
Provozovatel stanice: obec Bdeněves

Příjemci varovných SMS zpráv:




Bc. Petr Chleborád starosta obce Bdeněves

Poznámka:

Informace o vývoji stavu hladiny v hlásném profilu předává povodňový orgán obce Bdeněves povodňovému orgánu města Město Touškov a obce Kozolupy.



Stupně povodňové aktivity (cm)

I.SPA	bdělost		280
II.SPA	pohotovost		300
III.SPA	ohrožení		320

Četnost hlášení SPA

I.SPA	min. 1 x denně
II.SPA	min. 4 x denně
III.SPA	každé 3 hodiny

Vodočetná lať: NE

Přenos dat: ANO

SMS: ANO

Centrum automatického sběru dat: <http://www.edpp.cz>

Naměřená data jsou dostupná na: <https://www.edpp.cz/zarizeni/bdeneves-mze/>