

## EVIDENČNÍ LIST HLÁSNÉHO PROFILU

### BĚLÁ POD PRADĚDEM - DRÁTOVNA (ČERNÝ POTOK)

KATEGORIE:

**C**

**Tok:** Černý potok  
**Stanice:** Bělá pod Pradědem - Drátovna (Černý potok)  
**GPS:** 50.15386°N, 17.18363°E  
**Obec:** Bělá pod Pradědem  
**ORP:** Jeseník  
**Kraj:** Olomoucký



Hlásný profil kat. C se nachází na přemostění přes Černý potok (levostranný přítok Červenohorského potoka). Profil je vybaven automatickým přenosem dat s možností zaslání varovných sms zpráv. Majitelem a provozovatelem stanice je obec Bělá pod Pradědem.

**Číslo hydrologického pořadí: 2-04-04-066**

**Provozovatel stanice: Obec Bělá pod Pradědem**

**Příjemci varovných SMS zpráv:**

starosta obce Bělá pod Pradědem

místostarosta obce Bělá pod Pradědem

Velitel SDH

Zástupce velitele SDH




Člen povodňové hlídky, člen SDH

**Poznámka:**

Profil monitoruje hlídková služba obce. Příjemce zpráv hlídkové služby o výšce hladiny je Obecní úřad Bělá pod Pradědem. Obec dále varuje město Jeseník a obec Českou Ves, které se nacházejí níže na toku a také informuje příslušné ORP (Jeseník).



### Stupně povodňové aktivity (cm)

I.SPA	bdělost		80
II.SPA	pohotovost		120
III.SPA	ohrožení		180

### Četnost hlášení SPA

I.SPA	1x denně
II.SPA	4x denně
III.SPA	3 h hlášení

**Vodočetná lať: NE**

**Přenos dat: ANO**

**SMS: ANO**

**Centrum automatického sběru dat: <http://www.hladiny.cz>**

**Naměřená data jsou dostupná na: <https://www.hladiny.cz/hladiny/index.php?ca=88&cs=23896>**

export evidenčního listu: 30.04.2025 14:18

Veškerá uváděná data jsou bez právní záruky.