

# EVIDENČNÍ LIST HLÁSNÉHO PROFILU

## BĚLÁ POD PRADĚDEM - VODOČET 2 (BĚLÁ)

KATEGORIE:

**C**

**Tok:** Bělá  
**Stanice:** Bělá pod Pradědem - vodočet 2 (Bělá)  
**GPS:** 50.18076°N, 17.19980°E  
**Obec:** Bělá pod Pradědem  
**ORP:** Jeseník  
**Kraj:** Olomoucký

Vodočetná lať v Bělé pod Pradědem se nachází na mostu u silnice č. I/44 pod ústím Borového potoka (ř. km 23,7).




**Číslo hydrologického pořadí: 2-04-04-065**

**Provozovatel stanice: Obec Bělá pod Pradědem**

**Poznámka:**



### Stupně povodňové aktivity (cm)

I.SPA	bdělost		120
II.SPA	pohotovost		160
III.SPA	ohrožení		200

### Četnost hlášení SPA

I.SPA	min. 1x denně
II.SPA	min. 2x denně
III.SPA	min. 3x denně

**Vodočetná lať: ANO**

**Přenos dat: NE**

**SMS: NE**