

EVIDENČNÍ LIST HLÁSNÉHO PROFILU

BĚLKOVICE-CHATY (TRUSOVICKÝ POTOK)

KATEGORIE:

C

Tok: Trusovický potok
Stanice: Bělkovice-chaty (Trusovický potok)
GPS: 49.6838°N, 17.3584°E
Obec: Bělkovice-Lašťany
ORP: Olomouc
Kraj: Olomoucký



Hlásný profil kat. C je umístěn na mostě č. 44436-1, na komunikaci lemující Trusovický potok. Vodoměrná stanice předává data s dostatečným předstihem a zároveň její měření zohledňuje většinu přítoků Trusovického potoka, které v současnosti nejsou hladinovým čidlem v Horní Loděnici pokryty. Provozovatelem hladinoměru je obec Bělkovice-Lašťany.

Číslo hydrologického pořadí: 4-10-03-088

Provozovatel stanice: Obec Bělkovice-Lašťany

Příjemci varovných SMS zpráv:

Předseda Pk




Místopředseda PK

Velitel SDH

Poznámka:



Stupně povodňové aktivity (cm)

I.SPA	bdělost		95
II.SPA	pohotovost		115
III.SPA	ohrožení		145

Četnost hlášení SPA

I.SPA	min. 1x denně
II.SPA	min. 2x denně
III.SPA	min. 3x denně

Vodočetná lať: ANO

Přenos dat: ANO

SMS: ANO

Naměřená data jsou dostupná na:

<https://www.hladiny.cz/cz/#lvs#graph#50326#Belkovice-chaty-H>