

EVIDENČNÍ LIST HLÁSNÉHO PROFILU

BENICE (PITKOVICKÝ P.)

KATEGORIE:

C

Tok: Pitkovický p.
Stanice: Benice (Pitkovický p.)
GPS: 50.012849°N, 14.603794°E
Obec: Praha-Benice
ORP: Praha 22
Kraj: Hlavní město Praha

Hlásný profil se nachází křižení ulice Květnového povstání s Pitkovickým potokem v Benicích.




Číslo hydrologického pořadí: 1-12-01-0190-0-00

Provozovatel stanice: Lesy hl. m. Prahy

Poznámka:



Stupně povodňové aktivity (cm)

I.SPA	bdělost		65
II.SPA	pohotovost		100
III.SPA	ohrožení		120

Četnost hlášení SPA

I.SPA	1x denně
II.SPA	4x denně
III.SPA	3-hodinové hlášení

Vodočetná lať: NE

Přenos dat: NE

SMS: NE

export evidenčního listu: 10.06.2026 17:47

Veškerá uváděná data jsou bez právní záruky.