

EVIDENČNÍ LIST HLÁSNÉHO PROFILU

BÍLEK (DOUBRAVA)

KATEGORIE:

B

Tok:
Stanice: **Bílek (Doubrava)**
GPS: **49.70351°N, 15.73391°E**
Obec:
ORP:
Kraj:








Číslo hydrologického pořadí:

Provozovatel stanice:

Poznámka:



Stupně povodňové aktivity (cm)

I.SPA	bdělost		150
II.SPA	pohotovost		180
III.SPA	ohrožení		200
IV.SPA	extrémní ohrožení		277
sucho			23

Četnost hlášení SPA

I.SPA	min. 1x denně
II.SPA	min. 2x denně
III.SPA	min. 3x denně

Vodočetná lať: **NE**

Přenos dat: **NE**

SMS: **NE**

export evidenčního listu: 26.06.2026 22:49

Veškerá uváděná data jsou bez právní záruky.