

# EVIDENČNÍ LIST HLÁSNÉHO PROFILU

## BISKUPICE (LUDKOVICKÝ POTOK)

KATEGORIE:

**C**

**Tok:** Ludkovický potok  
**Stanice:** Biskupice (Ludkovický potok)  
**GPS:** 49.08431°N, 17.70917°E  
**Obec:** Biskupice  
**ORP:** Luhačovice  
**Kraj:** Zlínský

Hlásný profil kat. C je vybaven automatickým přenosem dat a vodočetnou laťí. Nachází se naproti OÚ Biskupice. Provozovatelem je obec Biskupice.




**Číslo hydrologického pořadí: 4-13-01-1120-0-00**

**Provozovatel stanice: Obec Biskupice**

**Poznámka:**



### Stupně povodňové aktivity (cm)

I.SPA	bdělost		160
II.SPA	pohotovost		200
III.SPA	ohrožení		240

### Četnost hlášení SPA

I.SPA	min 1 x denně
II.SPA	min 3 x denně
III.SPA	každé 3 hodiny

**Vodočetná lať: ANO**

**Přenos dat: ANO**

**SMS: ANO**

**Naměřená data jsou dostupná na: <https://www.hladiny.cz/cz/#lvs#graph#50436#H1-Biskupice>**