

# EVIDENČNÍ LIST HLÁSNÉHO PROFILU

**BLANSKO - POD BÝKOVKOU (SVITAVA)**

KATEGORIE:

**C**

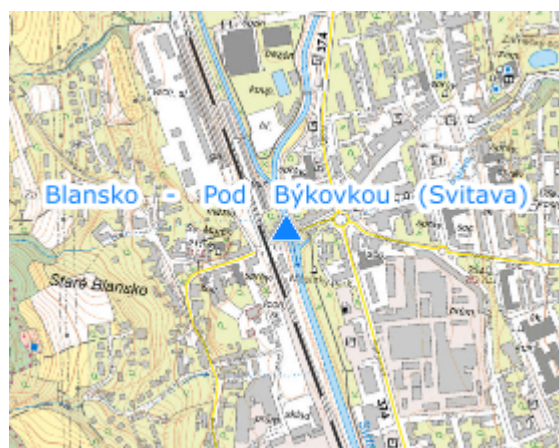
**Tok:** Svitava  
**Stanice:** Blansko - Pod Býkovkou (Svitava)  
**GPS:** 49.36059°N, 16.64059°E  
**Obec:** Blansko  
**ORP:** Blansko  
**Kraj:** Jihomoravský

Hlásný profil kat. C bez přenosu dat se nachází na mostu na ulici Rožmitálůva u č. p. 772. Provozovatelem stanice je město Blansko.



**Číslo hydrologického pořadí: 4-15-02-0710**

**Provozovatel stanice: Město Blansko**

**Poznámka:**



## Stupně povodňové aktivity (cm)

I.SPA	bdělost		200
II.SPA	pohotovost		230
III.SPA	ohrožení		260

## Četnost hlášení SPA

I.SPA	min. 1x denně
II.SPA	min. 2x denně
III.SPA	min. 3x denně

**Vodočetná lať: NE**

**Přenos dat: NE**

**SMS: NE**

export evidenčního listu: 08.05.2026 04:12

Veškerá uváděná data jsou bez právní záruky.