

# EVIDENČNÍ LIST HLÁSNÉHO PROFILU

**BLATEC (MORAVA)**

KATEGORIE:

**C**

**Tok:** Morava  
**Stanice:** Blatec (Morava)  
**GPS:** 49.52994°N, 17.27047°E  
**Obec:** Blatec  
**ORP:** Olomouc  
**Kraj:** Olomoucký



Hlásný profil kat. C se nachází na mostu komunikace č. 4353 přes řeku Moravu na trase Blatec-Grygov. Profil je vybaven automatickým přenosem dat s možností zaslání varovných sms zpráv, monitoruje jej hlídková služba obce a příjemcem zpráv hlídkové služby o výšce hladiny je Obecní úřad Blatec a Obecní úřad Majetín. Obec dále varuje obec Charváty a městyš Dub nad Moravou, které se nacházejí níže na toku, a také informuje příslušné ORP (Olomouc). Provozovatelem hladinoměru je obec Blatec.

**Číslo hydrologického pořadí: 4-10-03-121**

**Provozovatel stanice: Obec Blatec**

**Příjemci varovných SMS zpráv:**

starosta obce Blatec

starosta SDH Blatec

velitel SDH Blatec

starostka obce Majetín




místostarosta obce Majetín

místostarostka obce Majetín

**Poznámka:**



**Stupně povodňové aktivity (cm)**

|         |            |   |     |
|---------|------------|---|-----|
| I.SPA   | bdělost    |  | 450 |
| II.SPA  | pohotovost |  | 480 |
| III.SPA | ohrožení   |  | 520 |

**Četnost hlášení SPA**

|         |             |
|---------|-------------|
| I.SPA   | 1x denně    |
| II.SPA  | 4x denně    |
| III.SPA | 3 h hlášení |

**Vodočetná lať: NE**

**Přenos dat: ANO**

**SMS: ANO**

**Naměřená data jsou dostupná na: <https://www.envimonitoring.cz/cz/#lvs#graph#14be95a57>**

export evidenčního listu: 25.06.2026 06:24

Veškerá uváděná data jsou bez právní záruky.