

# EVIDENČNÍ LIST HLÁSNÉHO PROFILU

## BLATNICE POD SVATÝM ANTONÍNEM (SVODNICE)

KATEGORIE:

**C**

**Tok:** Svodnice  
**Stanice:** Blatnice pod Svatým Antonínkem (Svodnice)  
**GPS:** 48.9461000°N, 17.4701°E  
**Obec:** Blatnice pod Svatým Antonínkem  
**ORP:** Veselí nad Moravou  
**Kraj:** Jihomoravský



Území obce Blatnice pod Svatým Antonínkem může být ohrožováno vyššími vodními stavy především na vodním roku Svodnice. Pro varování obce slouží hlásný profil kat. C Blatnice pod Svatým Antonínkem, Svodnice. Ultrazvukový snímač výšky hladiny je umístěn na konstrukci mostu přes vodní tok Svodnice v blízkosti č. p. 131 ve východní části obce.

Číslo hydrologického pořadí: 4-13-02-015

**Provozovatel stanice:** Obec Blatnice pod Svatým Antonínkem




**Příjemci varovných SMS zpráv:**

Starostka obce Blatnice p. Sv. Antonínkem	Svatava Blahynková
Místostarosta obce Blatnice p. Sv. Antonínkem	Ing. Antonín Hanák, MBA
Hasič	Petr Buzík

**Poznámka:**



### Stupně povodňové aktivity (cm)

I.SPA	bdělost		110
II.SPA	pohotovost		150
III.SPA	ohrožení		180

### Četnost hlášení SPA

I.SPA	min. 1 x denně
II.SPA	min. 4 x denně
III.SPA	každé 3 hodiny

**Vodočetná lať:** ANO

**Přenos dat:** ANO

**SMS:** ANO

**Centrum automatického sběru dat:** <http://www.hladiny.cz/>

**Naměřená data jsou dostupná na:**

<https://www.hladiny.cz/cz/#lvs#graph#50068#Blatnice-p-SvAn-H>