

EVIDENČNÍ LIST HLÁSNÉHO PROFILU

BLATNIČKA (SVODNICE)

KATEGORIE:

C

Tok: Svodnice
Stanice: Blatnička (Svodnice)
GPS: 48.9359000°N, 17.5294°E
Obec: Blatnička
ORP: Veselí nad Moravou
Kraj: Jihomoravský

Hlásný profil se nachází v obci Blatnička na mostu silnice č. III/05416 přes Svodnici, v ř. km 14,59 (DIBAVOD), v blízkosti obecního úřadu (čp. 163). Jedná se o 3 značky vodních stavů vyznačené na pilíři mostu odpovídající směrodatným limitům pro SPA s barevným rozlišením (I. SPA - zelená, II. SPA - žlutá, III. SPA - červená). Pokud v případě povodně zmizí všechny značky pod vodou je možno provizorně odměřovat výšku hladiny ve vodoteči od spodní částí nosné konstrukce mostu. Limity pro SPA jsou pak následující: I. SPA 155 cm, II. SPA 130 cm a III. SPA 110 cm.




Číslo hydrologického pořadí: **4-13-02-013**

Provozovatel stanice: **Obec Blatnička**

Poznámka:



Stupně povodňové aktivity (cm)

| | | | |
|---------|------------|---|-----|
| I.SPA | bdělost |  | 78 |
| II.SPA | pohotovost |  | 103 |
| III.SPA | ohrožení |  | 123 |

Četnost hlášení SPA

| | |
|---------|----------------|
| I.SPA | min. 1 x denně |
| II.SPA | min. 4 x denně |
| III.SPA | každé 3 hodiny |

Vodočetná lať: **NE**

Přenos dat: **NE**

SMS: **NE**

export evidenčního listu: 26.06.2026 19:04

Veškerá uváděná data jsou bez právní záruky.