

EVIDENČNÍ LIST HLÁSNÉHO PROFILU

BLUČINA (LITAVA)

KATEGORIE:

C

Tok: Litava
Stanice: Blučina (Litava)
GPS: 49.05782°N, 16.64401°E
Obec: Blučina
ORP: Židlochovice
Kraj: Jihomoravský kraj



Hlásný profil kat. C se nachází v severní části obce na mostní konstrukci přes řeku Litavu na ulici Na Lázních. Profil je osazen ultrazvukovým bezkontaktním hladinovým čidlem s automatickým přenosem naměřených dat. Vlastníkem a provozovatelem hladinoměru je obec Blučina.




Číslo hydrologického pořadí: 4-15-03-1110-0-00

Provozovatel stanice: Obec Blučina

Poznámka:



Stupně povodňové aktivity (cm)

I.SPA	bdělost		284
II.SPA	pohotovost		334
III.SPA	ohrožení		384

Četnost hlášení SPA

I.SPA	min. 1x denně
II.SPA	min. 2x denně
III.SPA	min. 3x denně

Vodočetná lať: NE

Přenos dat: ANO

SMS: NE

Centrum automatického sběru dat: <http://hladiny.cz>

Naměřená data jsou dostupná na: <https://www.hladiny.cz/hladiny/index.php?ca=21&cs=40901>