

EVIDENČNÍ LIST HLÁSNÉHO PROFILU

BOHUŇOV (KŘETÍNKA)

KATEGORIE:

C

Tok: Křetínka
Stanice: Bohuňov (Křetínka)
GPS: 49.59685°N, 16.46448°E
Obec: Bohuňov
ORP: Svitavy
Kraj: Pardubický

Hlásný profil kat. C je umístěn na silničním mostu nedaleko objektu č. p. 63 ve střední části obce Bohuňov. Hladinoměr se skládá z UV sondy a vodočetné latě. Také umožňuje upozornění formou SMS. Provozovatelem hladinoměru je obec Prostřední Poříčí.




Číslo hydrologického pořadí: 4-15-02-0300-0-00

Provozovatel stanice: Obec Prostřední Poříčí

Poznámka:



Stupně povodňové aktivity (cm)

I.SPA	bdělost		70
II.SPA	pohotovost		110
III.SPA	ohrožení		150

Četnost hlášení SPA

I.SPA	30 min.
II.SPA	30 min.
III.SPA	30 min.

Vodočetná lať: ANO

Přenos dat: ANO

SMS: ANO

Naměřená data jsou dostupná na:

<https://www.envimonitoring.cz/cz/#lvs#graph#50433#H-Bohunov>