

# EVIDENČNÍ LIST HLÁSNÉHO PROFILU

## BOHUSLAVICE-ČIDLO (KYJOVKA)

KATEGORIE:

**C**

**Tok:** Kyjovka  
**Stanice:** Bohuslavice-čidlo (Kyjovka)  
**GPS:** 49.05713°N, 17.11769°E  
**Obec:** Kyjov-Bohuslavice  
**ORP:** Kyjov  
**Kraj:** Jihomoravský



Automatické hladinoměrné čidlo s odesíláním dat se nachází na mostku přes Kyjovku nad Bohuslavicemi. Vývoj stavu hladiny sleduje povodňová komise města Kyjov. Informace dále předává povodňovým komisím obce Svatobořice-Mistřín a města Dubňany.

**Číslo hydrologického pořadí:** 4-17-01-072

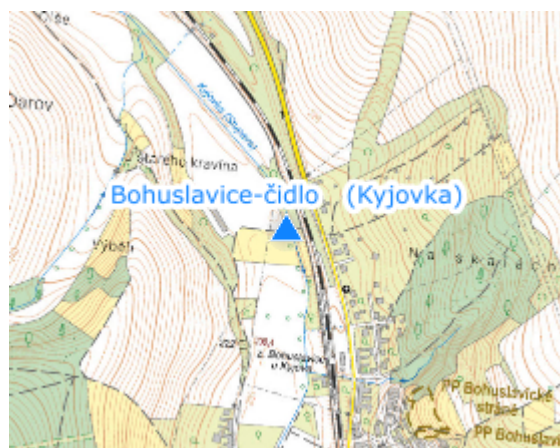
**Provozovatel stanice:** Město Kyjov

**Příjemci varovných SMS zpráv:**




předseda povodňové komise

místopředseda povodňové komise

**Poznámka:**



### Stupně povodňové aktivity (cm)

I.SPA	bdělost		150
II.SPA	pohotovost		170
III.SPA	ohrožení		200

### Četnost hlášení SPA

I.SPA	min. 1 x denně
II.SPA	min. 4 x denně
III.SPA	3 hodinové hlášení

**Vodočetná lať:** ANO

**Přenos dat:** ANO

**SMS:** ANO

**Centrum automatického sběru dat:** <http://www.hladiny.cz>

**Naměřená data jsou dostupná na:** <https://www.hladiny.cz/hladiny/index.php?ca=136&cs=42621>

export evidenčního listu: 20.06.2026 10:08

Veškerá uváděná data jsou bez právní záruky.