

EVIDENČNÍ LIST HLÁSNÉHO PROFILU

BOHUSLAVICE NAD VLÁŘÍ (VLÁRA)

KATEGORIE:

C

Tok: Vlára
Stanice: Bohuslavice nad Vlárí (Vlára)
GPS: 49.0906°N, 17.9279°E
Obec: Bohuslavice nad Vlárí
ORP: Luhačovice
Kraj: Zlínský

Hlásný profil kat. C s ultrazvukovou sondou se nachází v obci Bohuslavice nad Vlárí, na mostě přes řeku Vlárú, říční kilometráž 15,7. Provozovatelem hladinoměru je obec Jestřabí.




Číslo hydrologického pořadí: 4-21-08-0630-0-00

Provozovatel stanice: Obec Jestřabí

Poznámka:



Stupně povodňové aktivity (cm)

I.SPA	bdělost		100
II.SPA	pohotovost		120
III.SPA	ohrožení		150

Četnost hlášení SPA

I.SPA	4x denně
II.SPA	3x denně
III.SPA	každé 3 hodiny

Vodočetná lať: ANO

Přenos dat: ANO

SMS: ANO

Centrum automatického sběru dat: www.envimonitoring.cz

Naměřená data jsou dostupná na: <https://hladiny.cz/cz/#lvs#graph#50378#H-Jestrabí>

export evidenčního listu: 01.05.2025 02:47

Veškerá uváděná data jsou bez právní záruky.