

EVIDENČNÍ LIST HLÁSNÉHO PROFILU

BOJKOVICE - C1 (OLŠAVA)

KATEGORIE:

C

Tok: Olšava
Stanice: Bojkovice - C1 (Olšava)
GPS: 49.039549°N, 17.815837°E
Obec: Bojkovice
ORP: Uherský Brod
Kraj: Zlínský



Hlásný profil kat. C se nachází na lávce na nábřeží Svobody u objektu č. p. 160 v centru města Bojkovice. Profil je osazen ultrazvukovým bezkontaktním hladinovým čidlem s automatickým přenosem naměřených dat a možností zaslání varovných SMS a dále je monitoruje hlídková služba města. Provozovatelem hladinoměru je město Bojkovice.

Číslo hydrologického pořadí: 4-13-01-088

Provozovatel stanice: město Bojkovice

Příjemci varovných SMS zpráv:

Starosta města Bojkovice

Místostarosta města Bojkovice

Starosta obce Záhorovice

Starosta města Uherský Brod

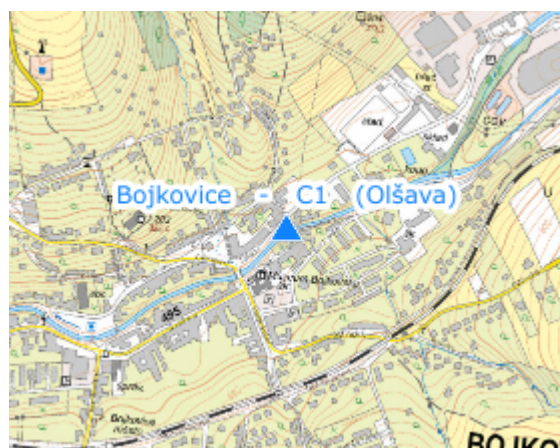
Místostarosta města Uherský Brod

OŽP Uherský Brod




KŘ Uherský Brod

Poznámka:

Město Bojkovice varuje obec Záhorovice a Nezdenice, které se nacházejí na toku Olšava pod městem a dále varuje ORP Uherský Brod.



Stupně povodňové aktivity (cm)

I.SPA	bdělost		135
II.SPA	pohotovost		180
III.SPA	ohrožení		225

Četnost hlášení SPA

I.SPA	každých 20 minut
II.SPA	každých 10 minut
III.SPA	každých 5 minut

Vodočetná lať: ANO

Přenos dat: ANO

SMS: ANO

Centrum automatického sběru dat: <http://hladiny-vox.pwsplus.eu/>

Naměřená data jsou dostupná na: <https://hladiny-vox.pwsplus.eu/Senzors/Details/7615>

