

EVIDENČNÍ LIST HLÁSNÉHO PROFILU

BOLERADICE (HARASKA)

KATEGORIE:

C

Tok: Haraska
Stanice: Boleradice (Haraska)
GPS: 48.9700°N, 16.8072°E
Obec: Boleradice
ORP: Hustopeče
Kraj: Jihomoravský

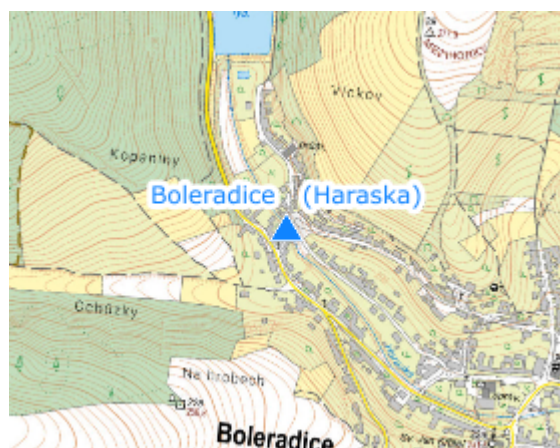


Hlásný profil kat. C je umístěn na mostu u objektu č. p. 214. Jedná se o minimální četnost hlášení, dle aktuální situace lze hlášení provádět častěji. Informace o vývoji stavu hladiny v hlásném profilu předává povodňová komise městyse Boleradice povodňovým orgánům ORP Hustopeče a obce Morkůvky. Provozovatelem hladinoměru je městys Boleradice.




Číslo hydrologického pořadí: 4-17-01-036

Provozovatel stanice: Městys Boleradice

Poznámka:



Stupně povodňové aktivity (cm)

I.SPA	bdělost		85
II.SPA	pohotovost		150
III.SPA	ohrožení		200

Četnost hlášení SPA

I.SPA	min 2x denně
II.SPA	min 3x denně
III.SPA	každé 3h

Vodočetná lať: ANO

Přenos dat: ANO

SMS: NE

Centrum automatického sběru dat: <https://www.povodnovyportal.cz/admin/cidla/detail/14>