


# EVIDENČNÍ LIST HLÁSNÉHO PROFILU

## BORAČ (SVRATKA)

KATEGORIE:

**C**

**Tok:** Svratka  
**Stanice:** Borač (Svratka)  
**GPS:** 49.40052°N, 16.36445°E  
**Obec:** Borač  
**ORP:** Tišnov  
**Kraj:** Jihomoravský



Hlásný profil kategorie C je barvou vyznačen na kamenném opevnění koryta toku Svratky v místě profilu silničního mostu. Uvedené SPA vyjadřují vzdálenost od spodní hrany mostovky (278,13 m n. m.). Hlásný profil je směrodatný pro území obce Borač.



**Číslo hydrologického pořadí: 4-15-01**

**Provozovatel stanice: Obec Borač**

**Poznámka:**



### Stupně povodňové aktivity (cm)

I.SPA	bdělost		190
II.SPA	pohotovost		170
III.SPA	ohrožení		150

### Četnost hlášení SPA

I.SPA	min. 2x denně
II.SPA	min. 4x denně
III.SPA	každé 3 hodiny

**Vodočetná lať: ANO**

**Přenos dat: NE**

**SMS: NE**