

# EVIDENČNÍ LIST HLÁSNÉHO PROFILU

**BOŘITOV (BÝKOVKA)**

KATEGORIE:

**C**

**Tok:** Býkovka  
**Stanice:** Bořitov (Býkovka)  
**GPS:** 49.420428°N, 16.589843°E  
**Obec:** Bořitov  
**ORP:** Blansko  
**Kraj:** Jihomoravský



Hlásný profil kat. C se nachází v jižní části obce Bořitov na ulici Sokolská na mostu přes vodní tok Býkovka. Profil nemá automatické čidlo. Provozovatelem je obec Bořitov.




**Číslo hydrologického pořadí: 4-15-02-0640-0-00**

**Provozovatel stanice: Obec Bořitov**

**Poznámka:**



## Stupně povodňové aktivity (cm)

I.SPA	bdělost		100
II.SPA	pohotovost		130
III.SPA	ohrožení		150

## Četnost hlášení SPA

I.SPA	min. 1x denně
II.SPA	min. 2x denně
III.SPA	min. 3x denně

**Vodočetná lať: NE**

**Přenos dat: NE**

**SMS: NE**