

EVIDENČNÍ LIST HLÁSNÉHO PROFILU

BOŘITOV (LYSICKÝ POTOK)

KATEGORIE:

C

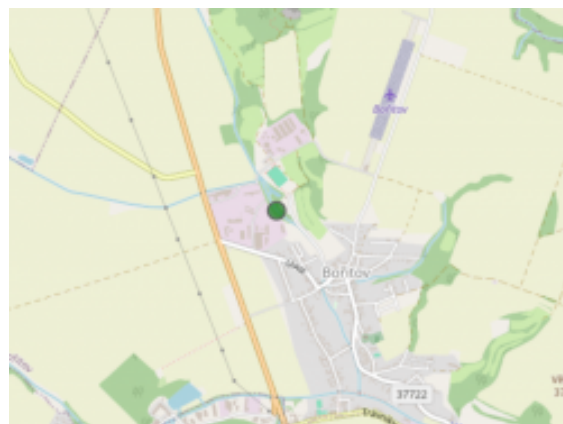
Tok: Lysický potok
Stanice: Bořitov (Lysický potok)
GPS: 49.4297331°N, 16.5849537°E
Obec: Bořitov
ORP: Blansko
Kraj: Jihomoravský

Hlásný profil kategorie C se nachází na Lysickém potoce pod Váňovým rybníkem. Provozovatelem je obec Bořitov.



Číslo hydrologického pořadí: 4-15-02-0650

Provozovatel stanice: Obec Bořitov

Poznámka:



Stupně povodňové aktivity (cm)

I.SPA	bdělost		50
II.SPA	pohotovost		100
III.SPA	ohrožení		150

Četnost hlášení SPA

I.SPA	min. 1x denně
II.SPA	min. 2x denně
III.SPA	min. 3x denně

Vodočetná lať: NE

Přenos dat: ANO

SMS: ANO

Naměřená data jsou dostupná na:

<https://www.hladiny.cz/cz/cs#lvs#graph#22600#Lysicky-potok-Bor>

export evidenčního listu: 17.05.2026 02:46

Veškerá uváděná data jsou bez právní záruky.