


# EVIDENČNÍ LIST HLÁSNÉHO PROFILU

## BOROHRÁDEK (TICHÁ ORLICE)

KATEGORIE:

**C**

**Tok:** Tichá Orlice  
**Stanice:** Borohrádek (Tichá Orlice)  
**GPS:** 50.09789°N, 16.09686°E  
**Obec:** Borohrádek  
**ORP:** Kostelec nad Orlicí  
**Kraj:** Královéhradecký



Hlásný profil kat. C se nachází na mostní konstrukci ulice Rudé Armády v severovýchodní části města. Profil je osazen ultrazvukovým bezkontaktním hladinovým čidlem s automatickým přenosem naměřených dat. Hodnota SPA jsou platné pro celé město Borohrádek. Majitelem a provozovatelem hladinoměru je město Borohrádek.

Číslo hydrologického pořadí: **1-02-02-0810-0-00**

Provozovatel stanice: **město Borohrádek**

Příjemci varovných SMS zpráv:

Předseda PK

Místopředseda PK




Tajemník MěÚ

Vybraní členové PK

Poznámka:



### Stupně povodňové aktivity (cm)

I.SPA	bdělost		240
II.SPA	pohotovost		330
III.SPA	ohrožení		380

### Četnost hlášení SPA

I.SPA	min. 1x denně
II.SPA	min. 2x denně
III.SPA	min. 3x denně

Vodočetná lať: **NE**

Přenos dat: **ANO**

SMS: **ANO**

Centrum automatického sběru dat: <http://www.hladiny.cz/cz/>

Naměřená data jsou dostupná na: <https://www.hladiny.cz/cz/#lvs#graph#20325#Ticha-Orlice>