


# EVIDENČNÍ LIST HLÁSNÉHO PROFILU

## BOROVNO D4C (BRADAVA)

KATEGORIE:

**C**

**Tok:** Bradava  
**Stanice:** Borovno D4C (Bradava)  
**GPS:** 49.61693°N, 13.69445°E  
**Obec:** Borovno  
**ORP:** Blovice  
**Kraj:** Plzeňský



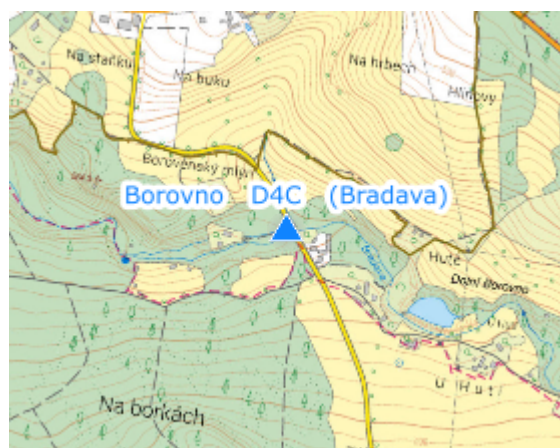
Hlásný profil kategorie C se nachází jižně od obce Borovno, na silničním mostu č. 1783-2 přes řeku Bradavu. Provozovatelem je KÚ Plzeň.

**Číslo hydrologického pořadí: 1-10-05-046**




**Provozovatel stanice: KÚ Plzeň**

**Poznámka:**

Platnost SPA je v úseku Borovno - Žákava.



### Stupně povodňové aktivity (cm)

I.SPA	bdělost		60
II.SPA	pohotovost		80
III.SPA	ohrožení		90

### Četnost hlášení SPA

I.SPA	min. 1x denně
II.SPA	min. 2x denně
III.SPA	min. 3x denně

**Vodočetná lať: ANO**

**Přenos dat: NE**

**SMS: NE**

**Centrum automatického sběru dat: Povodňový informační systém Plzeňského kraje**

**Naměřená data jsou dostupná na: <https://www.hladiny.cz/cz/cs#lvs#graph#4930#D4C-Borovno>**

export evidenčního listu: 30.04.2025 21:08

Veškerá uváděná data jsou bez právní záruky.