


EVIDENČNÍ LIST HLÁSNÉHO PROFILU

BOUZOV (TŘEBŮVKA)

KATEGORIE:

C

Tok: Třebůvka
Stanice: Bouzov (Třebůvka)
GPS: 49.70868°N, 16.87274°E
Obec: Bouzov
ORP: Litovel
Kraj: Olomoucký



Hladinoměrné čidlo kat. C ve správě obce Bouzov je umístěno na mostní konstrukci přes Třebůvku na silnici směrem k m. č. Bezděkov. Profil monitoruje hlídková služba obce, dále je profil vybaven automatickým přenosem dat s možností zasílání varovných sms zpráv. Obec dále varuje město Loštice, které se nachází na toku pod obcí a také příslušné ORP (Litovel).

Číslo hydrologického pořadí: 4-10-02-106
Nejvyšší zaznamenaný stav: 234cm (27.06.2022)

Provozovatel stanice: Obec Bouzov

Příjemci varovných SMS zpráv:




předseda povodňové komise

místopředseda povodňové komise

Poznámka:



Stupně povodňové aktivity (cm)

I.SPA	bdělost		130
II.SPA	pohotovost		160
III.SPA	ohrožení		200

Četnost hlášení SPA

I.SPA	1x denně
II.SPA	4x denně
III.SPA	3 hod hlášení

Vodočetná lať: ANO

Přenos dat: ANO

SMS: ANO

Centrum automatického sběru dat: <http://www.edpp.cz>

Naměřená data jsou dostupná na: <https://www.edpp.cz/zarizeni/bouzov-trebuvska/>