

# EVIDENČNÍ LIST HLÁSNÉHO PROFILU

**BŘEZNO (HUTNÁ I)**

KATEGORIE:

**C**

**Tok:** Hutná I  
**Stanice:** Březno (Hutná I)  
**GPS:** 50.4015254°N, 13.4179243°E  
**Obec:** Březno  
**ORP:** Chomutov  
**Kraj:** Ústecký



Hlásný profil kategorie C Březno (Hutná I) se nachází na mostní konstrukci přes vodní tok Hutná I v ř. km 15,52 u koupaliště Březno. Hlásný profil je složen pouze z vyznačených stupňů povodňové aktivity. Stupně povodňové aktivity jsou měřeny od horní hrany nábrežní zdi. Provozovatelem hlásného profilu je obec Březno.

**Číslo hydrologického pořadí: 1-13-03-0390**

**Provozovatel stanice: Obec Březno**

## Poznámka:




Poznámka ke stanovování SPA: stupně povodňové aktivity jsou měřeny od horní hrany nábrežní zdi.

Viz: [http://editor.dppcr.cz/pk\\_edt/doc/12232179.pdf](http://editor.dppcr.cz/pk_edt/doc/12232179.pdf).

Platnost SPA: území obce Březno



## Stupně povodňové aktivity (cm)

I.SPA	bdělost		267
II.SPA	pohotovost		228
III.SPA	ohrožení		184

## Četnost hlášení SPA

I.SPA	2x denně
II.SPA	3x denně
III.SPA	3hodinové hlášení

**Vodočetná lať: NE**

**Přenos dat: NE**

**SMS: NE**