

# EVIDENČNÍ LIST HLÁSNÉHO PROFILU

## BŘEZOLUPY (BŘEZNICE)

KATEGORIE:

**C**

**Tok:** Březnice  
**Stanice:** Březolupy (Březnice)  
**GPS:** 49.120486°N, 17.581301°E  
**Obec:** Březolupy  
**ORP:** Uherské Hradiště  
**Kraj:** Zlínský



Hlásný profil kat. C se nachází v intravilánu obce na mostě přes Březnici u stadionu. Hlásný profil není vybaven automatickým přenosem dat, SPA jsou vyznačeny barevně na mostní konstrukci. Úsek platnosti SPA je stanoven pro celé území obec Březolupy. Majitelem a provozovatelem hladinoměru je obec Březnice.




**Číslo hydrologického pořadí: 4-13-01-0670-0-00**

**Provozovatel stanice: Obec Březolupy**

**Poznámka:**



### Stupně povodňové aktivity (cm)

I.SPA	bdělost		240
II.SPA	pohotovost		295
III.SPA	ohrožení		320

### Četnost hlášení SPA

I.SPA	1x denně
II.SPA	2x denně
III.SPA	3x denně

**Vodočetná lať: NE**

**Přenos dat: NE**

**SMS: NE**

export evidenčního listu: 23.06.2026 19:59

Veškerá uváděná data jsou bez právní záruky.