

# EVIDENČNÍ LIST HLÁSNÉHO PROFILU

**BRNO - MOST UL. ČERNOVICKÁ (SVITAVA)**

KATEGORIE:

**C**

**Tok:** Svitava  
**Stanice:** Brno - most ul. Černovická (Svitava)  
**GPS:** 49.1765789°N, 16.6316189°E  
**Obec:** Brno  
**ORP:** Brno  
**Kraj:** Jihomoravský

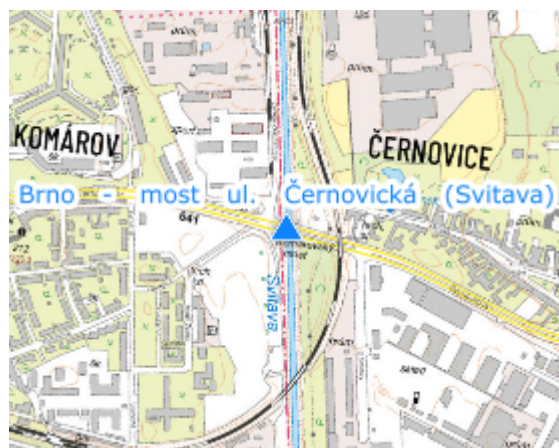


Hladinoměr se nachází na Komárovském mostě (Černovická ulice), přesněji na levém mostním pilíři z návodní strany a na dlažbě u pilíře. Vodní stav pro vyhlášení SPA je brán od horní hrany mostního pilíře. I. SPA dosahuje kóty 195 m n. m., II. SPA kóty 195,75 m n. m. a III. SPA pak kóty 196,6 m n. m. Q100 dosahuje kóty 198,502 m n. m. tj. 20 cm nad horní hranou mostního pilíře. Jednotlivé SPA je vyznačeno barevnými spreji.




**Číslo hydrologického pořadí: 4-15-02-109**

**Provozovatel stanice: MČ Brno-jih**

**Poznámka:**



## Stupně povodňové aktivity (cm)

I.SPA	bdělost		330
II.SPA	pohotovost		255
III.SPA	ohrožení		170

## Četnost hlášení SPA

I.SPA	min. 1x denně
II.SPA	min. 2x denně
III.SPA	min. 3x denně

**Vodočetná lať: NE**

**Přenos dat: NE**

**SMS: NE**

export evidenčního listu: 29.06.2026 22:56

Veškerá uváděná data jsou bez právní záruky.