

EVIDENČNÍ LIST HLÁSNÉHO PROFILU

BRUMOV-BYLNICE (BRUMOVKA)

KATEGORIE:

C

Tok: Brumovka
Stanice: Brumov-Bylnice (Brumovka)
GPS: 49.09475°N, 18.024°E
Obec: Brumov-Bylnice
ORP: Valašské Klobouky
Kraj: Zlínský



Hladinoměrná stanice kat. C ve správě města Brumov-Bylnice se nachází na mostě přes Brumovku nedaleko soutoku s Nedašovkou. Profil monitoruje hlídková služba města, dále je profil vybaven automatickým přenosem dat s možností zaslání varovných sms zpráv. Příjemce zpráv hlídkové služby o výšce hladiny je Městský úřad Brumov-Bylnice. Město dále varuje obec Horné Srnie (SK), které se nachází níže na toku a také informuje příslušné ORP (Valašské Klobouky).

Číslo hydrologického pořadí: 4-21-08

Provozovatel stanice: Město Brumov-Bylnice

Příjemci varovných SMS zpráv:




předseda povodňové komise

místopředseda povodňové komise

Poznámka:



Stupně povodňové aktivity (cm)

I.SPA	bdělost		110
II.SPA	pohotovost		145
III.SPA	ohrožení		170

Četnost hlášení SPA

I.SPA	1x denně
II.SPA	4x denně
III.SPA	3 h hlášení

Vodočetná lať: NE

Přenos dat: ANO

SMS: ANO

Centrum automatického sběru dat: <http://www.hladiny.cz>

Naměřená data jsou dostupná na:

<https://brumov-bylnice.chytrejsimesto.cz/apps/waterLevel?devID=SCC.IOT.CZ00283819OWN-6D6F555331FFFF71>