

EVIDENČNÍ LIST HLÁSNÉHO PROFILU

BRUNTÁL (BUKOVÝ POTOK)

KATEGORIE:

C

Tok: Bukový potok
Stanice: Bruntál (Bukový potok)
GPS: 49.99374°N, 17.46361°E
Obec: Bruntál
ORP: Bruntál
Kraj: Moravskoslezský kraj



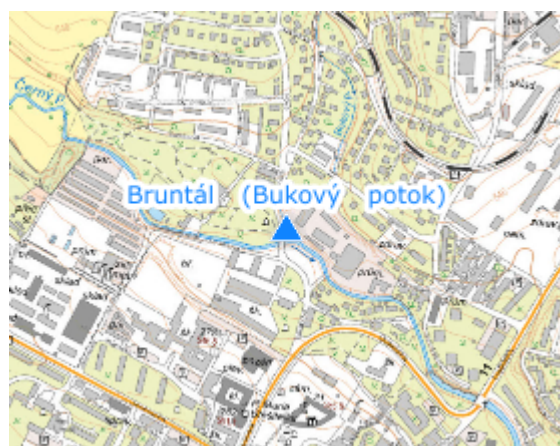
Hladinoměr se nachází na mostní konstrukci (pravá strana) vedoucí k podniku API Novo Machinery. Profil není vybaven automatickým přenosem dat, jedná se pouze o barevné vyznačení jednotlivých SPA (zelená odpovídá 1. SPA, oranžová 2. SPA a červená 3. SPA). Nula vodočtu je umístěna na obrubě mostovky. Profil monitoruje hlídková služba města.

Číslo hydrologického pořadí: 2-02-02-045



Provozovatel stanice: město Bruntál

Poznámka:

Profil umístěn na silničním mostu k areálu podniku API Novo Machinery. Nula vodočtu umístěná na obrubě mostovky.



Stupně povodňové aktivity (cm)

| | | | |
|---------|------------|---|------|
| I.SPA | bdělost |  | -150 |
| II.SPA | pohotovost |  | -130 |
| III.SPA | ohrožení |  | -110 |

Četnost hlášení SPA

| | |
|---------|---------------|
| I.SPA | min. 1x denně |
| II.SPA | min. 2x denně |
| III.SPA | min. 3x denně |

Vodočetná lať: NE

Přenos dat: NE

SMS: NE

export evidenčního listu: 12.05.2026 01:05

Veškerá uváděná data jsou bez právní záruky.