

EVIDENČNÍ LIST HLÁSNÉHO PROFILU

BRUNTÁL (ČERNÝ POTOK)

KATEGORIE:

C

Tok: Černý potok
Stanice: Bruntál (Černý potok)
GPS: 49.98596°N, 17.46933°E
Obec: Bruntál
ORP: Bruntál
Kraj: Moravskoslezský

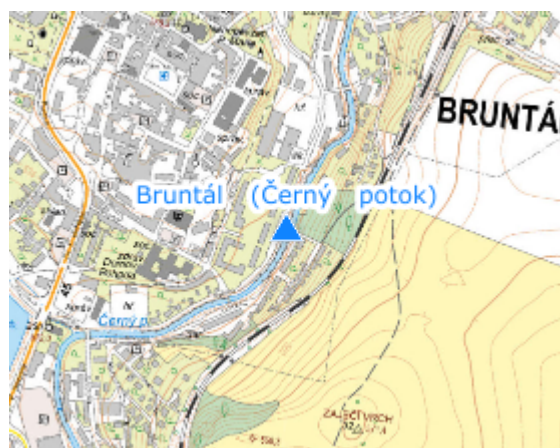
Profil je umístěn na betonové, břehové konstrukci na ulici Květná. Profil není vybaven automatickým přenosem dat, pouze vodočetnou lať. Profil monitoruje hlídková služba města.

Číslo hydrologického pořadí: 2-02-02-046




Provozovatel stanice: město Bruntál

Poznámka:

Vodočetná lať je instalována na pravém břehu cca 10 m před mostkem.



Stupně povodňové aktivity (cm)

I.SPA	bdělost		125
II.SPA	pohotovost		152
III.SPA	ohrožení		170

Četnost hlášení SPA

I.SPA	min. 1x denně
II.SPA	min. 2x denně
III.SPA	min. 3x denně

Vodočetná lať: ANO

Přenos dat: NE

SMS: NE

export evidenčního listu: 12.05.2026 01:04

Veškerá uváděná data jsou bez právní záruky.