

EVIDENČNÍ LIST HLÁSNÉHO PROFILU

BRUNTÁL (VODÁRENSKÝ POTOK)

KATEGORIE:

C

Tok: Vodárenský potok
Stanice: Bruntál (Vodárenský potok)
GPS: 49.98327°N, 17.46039°E
Obec: Bruntál
ORP: Bruntál
Kraj: Moravskoslezský kraj



Profil je umístěn na vyústění zatrubnění do rybníka Kobylí rybník (ulice Dolní). Nula vodočtu je umístěná na povrchu obetonávky zatrubnění. Profil není vybaven automatickým přenosem dat, jedná se pouze o barevné vyznačení jednotlivých SPA (zelená odpovídá 1. SPA, oranžová 2. SPA a červená 3. SPA). Profil monitoruje hlídková služba města.

Číslo hydrologického pořadí: 2-02-02-047




Provozovatel stanice: město Bruntál

Poznámka:

Profil je umístěn na vyústění zatrubnění do rybníka Kobylí rybník (ulice Dolní). Nula vodočtu je umístěná na povrchu obetonávky zatrubnění. Profil není vybaven automatickým přenosem dat, jedná se pouze o barevné vyznačení jednotlivých SPA (zelená odpovídá 1. SPA, oranžová 2. SPA a červená 3. SPA). Profil monitoruje hlídková služba obce.



Stupně povodňové aktivity (cm)

I.SPA	bdělost		-80
II.SPA	pohotovost		-70
III.SPA	ohrožení		-60

Četnost hlášení SPA

I.SPA	min. 1x denně
II.SPA	min. 2x denně
III.SPA	min. 3x denně

Vodočetná lať: NE

Přenos dat: NE

SMS: NE

export evidenčního listu: 02.07.2026 16:17

Veškerá uváděná data jsou bez právní záruky.