

# EVIDENČNÍ LIST HLÁSNÉHO PROFILU

## BRUSNÉ LÁVKA U OBJEKTU Č. P. 96 (RUSAVA)

KATEGORIE:

**C**

**Tok:** Rusava  
**Stanice:** Brusné lávka u objektu č. p. 96 (Rusava)  
**GPS:** 49.36191°N, 17.66069°E  
**Obec:** Brusné  
**ORP:** Bystřice pod Hostýnem  
**Kraj:** Zlínský



Hlásný profil, ve formě barevných značek na břehu opevnění toku, se nachází na lávce na kraji intravilánu obce u č. p. 96. Hlásný profil spravuje obec Brusné, která zároveň kontroluje vývoj povodňové situace a která dále informuje o vývoji stavu hladiny Rusavy ORP Bystřice pod Hostýnem a Chomýž.




**Číslo hydrologického pořadí: 4-12-02-124**

**Provozovatel stanice: Obec Brusné**

**Poznámka:**



### Stupně povodňové aktivity (cm)

I.SPA	bdělost		110
II.SPA	pohotovost		160
III.SPA	ohrožení		220

### Četnost hlášení SPA

I.SPA	2x denně
II.SPA	3x denně
III.SPA	každé 3h

**Vodočetná lať: NE**

**Přenos dat: NE**

**SMS: NE**

export evidenčního listu: 29.04.2026 06:40

Veškerá uváděná data jsou bez právní záruky.