

EVIDENČNÍ LIST HLÁSNÉHO PROFILU

BUČÍ - KEPKŮV MLÝN (BĚLÁ)

KATEGORIE:

C

Tok: Bělá
Stanice: Bučí - Kepkův Mlýn (Bělá)
GPS: 49.887621°N, 13.301307°E
Obec: Bučí
ORP: Nýřany
Kraj: Plzeňský

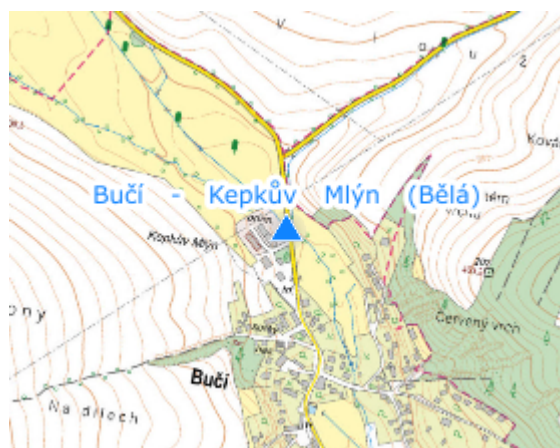


Hlásný profil kat. C se nachází na severním okraji intravilánu obce Bučí u Kepkova mlýna na mostě komunikace č. III/1806. Profil je opatřen vodočetnou latí, která je umístěna na návodní straně mostu. Provozovatelem je obec Bučí.




Číslo hydrologického pořadí: 1-11-01-0540-0-00

Provozovatel stanice: obec Bučí

Poznámka:



Stupně povodňové aktivity (cm)

I.SPA	bdělost		30
II.SPA	pohotovost		70
III.SPA	ohrožení		90

Četnost hlášení SPA

I.SPA	min 1x denně
II.SPA	min 4x denně
III.SPA	každé 3 hodiny

Vodočetná lat: ANO

Přenos dat: NE

SMS: NE

export evidenčního listu: 07.07.2026 17:52

Veškerá uváděná data jsou bez právní záruky.