

EVIDENČNÍ LIST HLÁSNÉHO PROFILU

BULOVKA-ARNOLTICE (BULOVSKÝ POTOK)

KATEGORIE:

C

Tok: Bulovský potok
Stanice: Bulovka-Arnoltice (Bulovský potok)
GPS: 50.9649794°N, 15.1169997°E
Obec: Bulovka
ORP: Frýdlant
Kraj: Liberecký



Automatické hladinoměrné čidlo s dálkovým přenosem dat se nachází na mostku přes Bulovský potok v obci Bulovka, části Arnoltice, pod č.p. 231. Provozovatelem tohoto hlásného profilu kategorie C je obec Bulovka.

Číslo hydrologického pořadí: 2-04-10-024
Nejvyšší zaznamenaný stav: 19 392cm (23.05.2019)

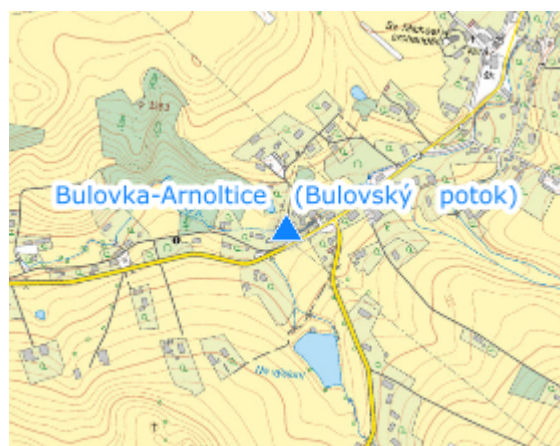
Provozovatel stanice: Obec Bulovka

Příjemci varovných SMS zpráv:




starosta obce Bulovka

místostarosta obce Bulovka

Poznámka:



Stupně povodňové aktivity (cm)

I.SPA	bdělost		60
II.SPA	pohotovost		80
III.SPA	ohrožení		100

Četnost hlášení SPA

I.SPA	min. 1 x denně
II.SPA	min. 4 x denně
III.SPA	každé 3 hodiny

Vodočetná lať: NE

Přenos dat: ANO

SMS: ANO

Centrum automatického sběru dat: <http://www.edpp.cz>

Naměřená data jsou dostupná na: <https://www.edpp.cz/zarizeni/bulovka-arnoltice-bulovsky-potok->