

# EVIDENČNÍ LIST HLÁSNÉHO PROFILU

## BYKOŠ (BEZEJMENNÝ TOK)

KATEGORIE:

C

**Tok:** bezejmenný  
**Stanice:** Bykoš (bezejmenný tok)  
**GPS:** 49.88380°N, 14.06380°E  
**Obec:** Bykoš  
**ORP:** Beroun  
**Kraj:** Středočeský



Hlásný profil kat. C je umístěn na mostku přes bezejmenný tok naproti obecnímu úřadu v obci Bykoš. Profil monitoruje a provozuje hlídková služba obce, dále je profil vybaven automatickým přenosem dat s možností zasílání varovných sms zpráv. Příjemce zpráv hlídkové služby o výšce hladiny je Povodňová komise obce Bykoš. Provozovatelem hladinoměru je LVS Suchomasty a Bykoš.

Číslo hydrologického pořadí: 1-11-04-054

Provozovatel stanice: LVS Suchomasty a Bykoš

Příjemci varovných SMS zpráv:

Starosta obce Bykoš

Místostarosta obce




Předseda SDH

Starosta obce Suchomasty

Poznámka:



### Stupně povodňové aktivity (cm)

I.SPA	bdělost		55
II.SPA	pohotovost		100
III.SPA	ohrožení		125

### Četnost hlášení SPA

I.SPA	1x denně
II.SPA	4x denně
III.SPA	3 hod hlášení

Vodočetná lať: NE

Přenos dat: ANO

SMS: ANO

Centrum automatického sběru dat: <http://www.hladiny.cz>

Naměřená data jsou dostupná na: <https://www.hladiny.cz/cz/cs#lvs#graph#50114#Bykos-H>

export evidenčního listu: 28.06.2026 05:37

Veškerá uváděná data jsou bez právní záruky.