

EVIDENČNÍ LIST HLÁSNÉHO PROFILU

BÝŠŤ (BÝŠŤSKÝ POTOK)

KATEGORIE:

C

Tok: Býštský potok
Stanice: Býšť (Býštský potok)
GPS: 50.1316°N, 15.9115°E
Obec: Býšť
ORP: Holice
Kraj: Pardubický



Hlásný profil kat. C je umístěn na vyústění zatrubněné části Býštského potoka na k. ú. Býšť - p. č. 1475/1, kde dochází velmi často k rozlivu a následnému zaplavení území. Profil monitoruje a přijímá zprávy o výšce hladiny hlídková služba obce. Profil je vybaven automatickým přenosem dat s možností zasílání varovných SMS zpráv a vodočetnou lať. Provozovatelem hladinoměru je obec Býšť.

Číslo hydrologického pořadí: **1-03-01-0280-0-00**

Provozovatel stanice: Obec Býšť

Příjemci varovných SMS zpráv:

Starostka obce - předseda PK




Místostarosta obce - člen PK

Velitel SDH - člen PK

Poznámka:



Stupně povodňové aktivity (cm)

I.SPA	bdělost		100
II.SPA	pohotovost		120
III.SPA	ohrožení		150

Četnost hlášení SPA

I.SPA	min. 1 x denně
II.SPA	min. 4 x denně
III.SPA	každé 3 hodiny

Vodočetná lať: ANO

Přenos dat: ANO

SMS: ANO

Centrum automatického sběru dat: <http://hladiny.cz>

Naměřená data jsou dostupná na: <https://hladiny.cz/cz/#lvs#graph#50039#Byst-H>