

# EVIDENČNÍ LIST HLÁSNÉHO PROFILU

## BYSTRICE (KONOPIŠŤSKÝ POTOK)

KATEGORIE:

**C**

**Tok:** Konopištský potok  
**Stanice:** Bystřice (Konopištský potok)  
**GPS:** 49.71412°N, 14.66886°E  
**Obec:** Bystřice  
**ORP:** Benešov  
**Kraj:** Středočeský



Hlásný profil kat. C se nachází na přelivu hráze Opřetického rybníka. Hladinoměr se skládá z vodoměrné stanice a vodočetné latě. Platnost SPA pro úsek toku: od hlásného profilu po Splavský rybník v dolní části města Bystřice. Objekt je v majetku firmy Líšno, a. s. a provozovatelem hladinoměru je město Bystřice.

**Číslo hydrologického pořadí: 1-09-03-1480-0-00**




**Provozovatel stanice: Město Bystřice**

### Poznámka:

Platnost SPA pro úsek toku: od hlásného profilu po Splavský rybník v dolní části města Bystřice.



### Stupně povodňové aktivity (cm)

|         |            |   |     |
|---------|------------|---|-----|
| I.SPA   | bdělost    |  | 80  |
| II.SPA  | pohotovost |  | 110 |
| III.SPA | ohrožení   |  | 150 |

### Četnost hlášení SPA

|         |               |
|---------|---------------|
| I.SPA   | min. 1x denně |
| II.SPA  | min. 2x denně |
| III.SPA | min. 3x denně |

**Vodočetná lať: ANO**

**Přenos dat: ANO**

**SMS: ANO**

**Centrum automatického sběru dat: <http://hladiny.cz/>**

**Naměřená data jsou dostupná na: <https://hladiny.cz/cz/#lvs#graph#50408#H-Bystrice>**