

EVIDENČNÍ LIST HLÁSNÉHO PROFILU

BYSTŘICE NAD PERNŠTEJNEM - LÁVKA PRO PĚŠÍ (BYSTŘICE)

KATEGORIE:

C

Tok: Bystřice
Stanice: Bystřice nad Pernštejnem - lávka pro pěší (Bystřice)
GPS: 49.52133°N, 16.25766°E
Obec: Bystřice nad Pernštejnem
ORP: Bystřice nad Pernštejnem
Kraj: Vysočina



Hlásný profil kat. C je umístěn na lávce pro pěší z ulice Cibulkovy na ulici Bratrskou v ř. km 11. Profil je osazen limnigrafickou latí s vyznačenými hodnotami SPA. Profil neumožňuje online sledování vodních stavů. Provozovatelem hladinoměru je město Bystřice nad Pernštejnem.




Číslo hydrologického pořadí: 4-15-01-04

Provozovatel stanice: **Město Bystřice nad Pernštejnem**

Poznámka:



Stupně povodňové aktivity (cm)

| | | | |
|---------|------------|---|-----|
| I.SPA | bdělost |  | 80 |
| II.SPA | pohotovost |  | 120 |
| III.SPA | ohrožení |  | 160 |

Četnost hlášení SPA

| | |
|---------|-------------|
| I.SPA | 1x denně |
| II.SPA | 4x denně |
| III.SPA | 3 h hlášení |

Vodočetná lať: **ANO**

Přenos dat: **NE**

SMS: **NE**