

# EVIDENČNÍ LIST HLÁSNÉHO PROFILU

KATEGORIE:

## C2 Kladno- KAMENNÉ ŽEHROVICE

**Tok:** Loděnice  
**Stanice:** C2 Kladno- Kamenné Žehrovice  
**GPS:** 50.129232°N, 14.027766°E  
**Obec:** Kamenné Žehrovice  
**ORP:** Kladno  
**Kraj:** Středočeský

Hlásný profil kat. C je ve serávě města Kladno. Jedná se o ultrazvukové čidlo umístěné na konstrukci mostu v obci Kamenné Žehrovice v blízkosti výtoku Loděnice z Turyňského rybníka.




**Číslo hydrologického pořadí: 1-11-05-070**

**Provozovatel stanice: Město Kladno**

**Poznámka:**



### Stupně povodňové aktivity (cm)

I.SPA	bdělost		100
II.SPA	pohotovost		120
III.SPA	ohrožení		130

### Četnost hlášení SPA

I.SPA	min. 1x denně
II.SPA	min. 2x denně
III.SPA	min. 3x denně

**Vodočetná lať: NE**

**Přenos dat: ANO**

**SMS: NE**

export evidenčního listu: 14.05.2026 11:05

Veškerá uváděná data jsou bez právní záruky.