

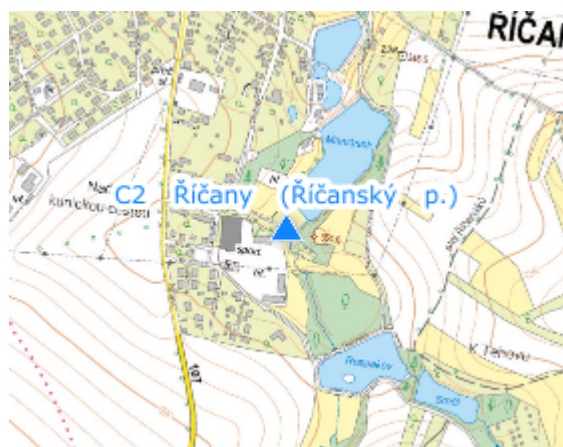
# EVIDENČNÍ LIST HLÁSNÉHO PROFILU

**C2 ŘÍČANY (ŘÍČANSKÝ P.)**

KATEGORIE:

**C**

**Tok:** Říčanský p.  
**Stanice:** C2 Říčany (Říčanský p.)  
**GPS:** 49.982569°N, 14.658884°E  
**Obec:** Říčany  
**ORP:** Říčany  
**Kraj:** Středočeský





Hlásný profil se nachází na mostu v ulici Hluboká, nad vodním dílem Marvánek.

**Číslo hydrologického pořadí: 1-12-01-0290-0-00**

**Provozovatel stanice: ORP Říčany**

**Poznámka:**

## Stupně povodňové aktivity (cm)

I.SPA	bdělost		60
II.SPA	pohotovost		70
III.SPA	ohrožení		80

## Četnost hlášení SPA

I.SPA	1x denně
II.SPA	4x denně
III.SPA	3-hodinové hlášení

**Vodočetná lať: NE**

**Přenos dat: NE**

**SMS: NE**

**Naměřená data jsou dostupná na:**

[https://dvt-info.cz/WEB\\_RICANY/DvtSite\\_public/SiteChartTable.aspx?site=C2%20C5%98%C3%AD%C4%8Dany](https://dvt-info.cz/WEB_RICANY/DvtSite_public/SiteChartTable.aspx?site=C2%20C5%98%C3%AD%C4%8Dany)