

EVIDENČNÍ LIST HLÁSNÉHO PROFILU

ČAKOVÁ (ČAKOVSKÝ POTOK)

KATEGORIE:

C

Tok: Čakovský potok
Stanice: Čaková (Čakovský potok)
GPS: 50.04528°N, 17.55317°E
Obec: Čaková
ORP: Krnov
Kraj: Moravskoslezský



Hladinoměrná stanice kategorie C Čaková (Čakovský potok) se nachází na přemostění přes Čakovský potok v obci Čaková v blízkosti č. p. 77. Profil monitoruje hlídková služba obce, dále je profil vybaven automatickým přenosem dat s možností zaslání varovných SMS zpráv a vodočetnou lať. Příjemce zpráv hlídkové služby o výšce hladiny je Obecní úřad Čaková. Obec dále varuje obce Zátor a Brantice, které se nachází níže na toku a také informuje příslušné ORP (Krnov). Provozovatelem profilu je obec Čaková.



Číslo hydrologického pořadí: 2-02-01-032

Provozovatel stanice: Obec Čaková




Příjemci varovných SMS zpráv:

Emilián Janča starosta obce Čaková

Ing. Salome Sýkorová starostka obce Zátor

Poznámka:

Stupně povodňové aktivity (cm)

I.SPA	bdělost		50
II.SPA	pohotovost		80
III.SPA	ohrožení		100

Četnost hlášení SPA

I.SPA	1x denně
II.SPA	4x denně
III.SPA	3 h hlášení

Vodočetná lať: ANO

Přenos dat: ANO

SMS: ANO

Centrum automatického sběru dat: <http://www.hladiny.cz/>

Naměřená data jsou dostupná na: <https://www.hladiny.cz/cz/#lvs#graph#42649#Cakova-H>