

# EVIDENČNÍ LIST HLÁSNÉHO PROFILU

## ČERMNÁ NAD ORLICÍ (ČERMNÁ)

KATEGORIE:

**C**

**Tok:** Čermná  
**Stanice:** Čermná nad Orlicí (Čermná)  
**GPS:** 50.06333°N, 16.1408900°E  
**Obec:** Čermná nad Orlicí  
**ORP:** Kostelec nad Orlicí  
**Kraj:** Královéhradecký



Hlásný profil se nachází na toku Čermná v blízkosti domu č.p. 14 poblíž místa křížení vodního toku a silnice č. III/3173 v místní části Korunka. Profil je vybaven vodočetnou laťí.

**Číslo hydrologického pořadí: 1-02-02-075**




**Provozovatel stanice: Obec Čermná nad Orlicí**

**Poznámka:**

Platnost SPA: hl. profil - soutok s Tichou Orlicí



### Stupně povodňové aktivity (cm)

I.SPA	bdělost		80
II.SPA	pohotovost		100
III.SPA	ohrožení		130

### Četnost hlášení SPA

I.SPA	1x denně
II.SPA	4x denně
III.SPA	každé 3 hodiny

**Vodočetná lať: ANO**

**Přenos dat: NE**

**SMS: NE**

export evidenčního listu: 04.07.2026 11:22

Veškerá uváděná data jsou bez právní záruky.