

EVIDENČNÍ LIST HLÁSNÉHO PROFILU

ČERNÁ VODA (ČERNÝ POTOK)

KATEGORIE:

C

Tok: Černý potok
Stanice: Černá Voda (Černý potok)
GPS: 50.31231°N, 17.15689°E
Obec: Černá Voda
ORP: Jeseník
Kraj: Olomoucký



Automatické hladinoměrné čidlo kat. C s dálkovým přenosem dat se nachází na mostku přes Černý potok v obci Černá Voda. Vývoj stavu hladiny v hlásném profilu sleduje povodňový orgán obce Černá Voda. Informace o vývoji stavu hladiny předává povodňovým orgánům obce Velká Kraš, města Vidnava a ORP Jeseník. Provozovatelem je obec Černá Voda.

Číslo hydrologického pořadí: 2-04-04-050

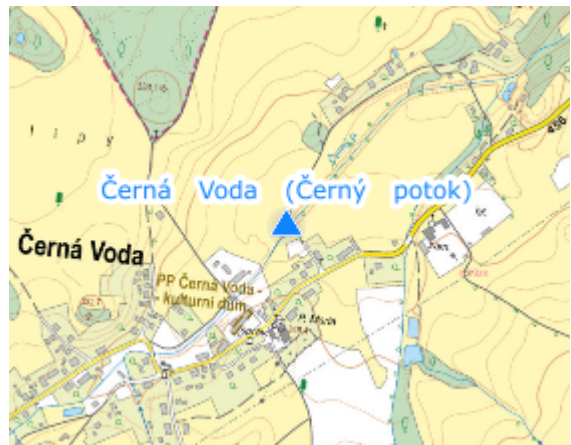
Provozovatel stanice: Obec Černá Voda

Příjemci varovných SMS zpráv:




předseda PK

místopředseda PK

Poznámka:



Stupně povodňové aktivity (cm)

I.SPA	bdělost		120
II.SPA	pohotovost		150
III.SPA	ohrožení		180

Četnost hlášení SPA

I.SPA	min. 1 x denně
II.SPA	min. 2 x denně
III.SPA	min. 3x denně

Vodočetná lať: ANO

Přenos dat: ANO

SMS: ANO

Centrum automatického sběru dat: <https://povodnovyportal.cz/>

Naměřená data jsou dostupná na: <https://povodnovyportal.cz/admin/cidla/detail/124>