

EVIDENČNÍ LIST HLÁSNÉHO PROFILU

ČERNOUSY-1 (SMĚDÁ)

KATEGORIE:

C

Tok: Smědá
Stanice: Černousy-1 (Smědá)
GPS: 51.00134°N, 15.03788°E
Obec: Černousy
ORP: Frýdlant
Kraj: Liberecký



Hlásný profil kategorie C s dálkovým přenosem dat se nachází na železničním mostě přes Smědou v obci Černousy. Vývoj stavu hladiny v hlásném profilu sleduje povodňový orgán obce Černousy. Informace o vývoji povodňové situace dále předává povodňovým orgánům obce Višňová a ORP Frýdlant. Provozovatelem stanice je obec Černousy.

Číslo hydrologického pořadí: 2-04-10-029
Nejvyšší zaznamenaný stav: 1 427cm (01.01.1970)

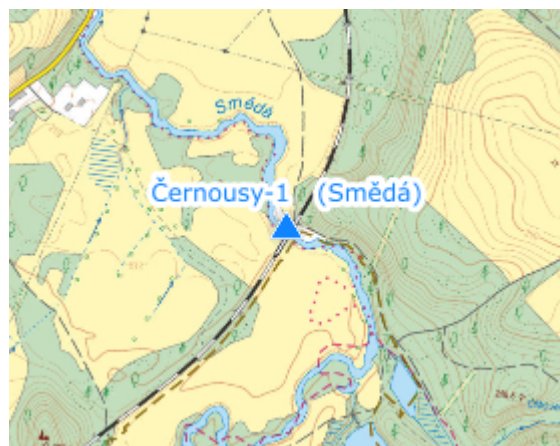
Provozovatel stanice: Obec Černousy

Příjemci varovných SMS zpráv:



starosta obce Černousy

místostarosta obce Černousy

Poznámka:



Stupně povodňové aktivity (cm)

I.SPA	bdělost		210
II.SPA	pohotovost		240
III.SPA	ohrožení		270

Četnost hlášení SPA

I.SPA	min. 1 x denně
II.SPA	min. 4 x denně
III.SPA	každé 3 hodiny

Vodočetná lať: NE

Přenos dat: ANO

SMS: ANO

Centrum automatického sběru dat: <http://www.edpp.cz>

Naměřená data jsou dostupná na: <https://www.edpp.cz/zarizeni/cernousy-1-smeda->