

# EVIDENČNÍ LIST HLÁSNÉHO PROFILU

## ČERNOUSY-2 (SMĚDÁ)

KATEGORIE:

**C**

**Tok:** Smědá  
**Stanice:** Černousy-2 (Smědá)  
**GPS:** 51.00494°N, 15.03178°E  
**Obec:** Černousy  
**ORP:** Frýdlant  
**Kraj:** Liberecký



Hlásný profil kategorie C s dálkovým přenosem dat se nachází na silničním mostě přes Smědou v obci Černousy nedaleko křižovatky na Boleslav. Vývoj stavu hladiny v hlásném profilu sleduje povodňový orgán obce Černousy. Informace o vývoji povodňové situace dále předává povodňovým orgánům obce Višňová a ORP Frýdlant. Provozovatelem stanice je obec Černousy.

**Číslo hydrologického pořadí:** 2-04-10-029  
**Nejvyšší zaznamenaný stav:** 19 392cm (24.10.2021)

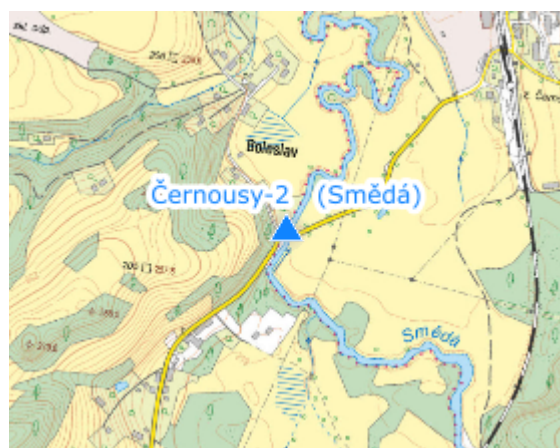
**Provozovatel stanice:** Obec Černousy

**Příjemci varovných SMS zpráv:**




starosta obce Černousy

místostarosta obce Černousy

**Poznámka:**



### Stupně povodňové aktivity (cm)

I.SPA	bdělost		250
II.SPA	pohotovost		270
III.SPA	ohrožení		310

### Četnost hlášení SPA

I.SPA	min. 1 x denně
II.SPA	min. 4 x denně
III.SPA	každé 3 hodiny

**Vodočetná lať:** NE

**Přenos dat:** ANO

**SMS:** ANO

**Centrum automatického sběru dat:** <http://www.edpp.cz>

**Naměřená data jsou dostupná na:** <https://www.edpp.cz/zarizeni/cernousy-2-smeda->